


REGIONE PIEMONTE
GOVERNO REGIONALE




COMUNE DI DRONERO

MICROZONAZIONE SISMICA
Carta delle microzone omogenee
in prospettiva sismica

Scala 1:10.000

Regione Piemonte
Comune di Dronero



<p>Fig. 001</p> <p>Supplente cartografia Aut. cart. urban. cartogr. (Genova, 2015)</p>	<p>Data</p> <p>Genova, 2015</p>
--	---------------------------------

Legenda

Zone stabili

- Zona stabile

Forme di superficie e espone

- Linee di superficie
- Linee di espone
- Linee di superficie e espone

Zone stabili suscettibili di amplificazioni locali

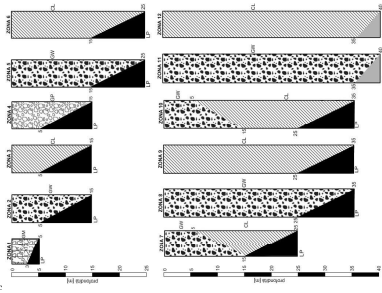
- Zona 1
- Zona 2
- Zona 3
- Zona 4
- Zona 5
- Zona 6
- Zona 7
- Zona 8
- Zona 9
- Zona 10
- Zona 11
- Zona 12

Zone di attenzione per instabilità

- Zona di attenzione per instabilità

Linee dell'area di studio

- Linea dell'area di studio



0 200 400 600 800 1000 m